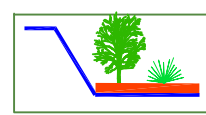


LEGENDA

- Profilo terreno al termine del ripristino
- Materiale a ripiena
- Riporto di suolo per ripristino vegetazionale

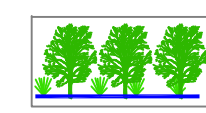
INTERVENTI VEGETAZIONALI

Progetto autorizzato:

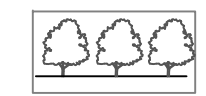


- Gradoni e fronti di cava: piantumazione cespugliato ed essenze arbustive e arboree per riconduzione ad uso boschivo (sesto impianto 4x4) ml

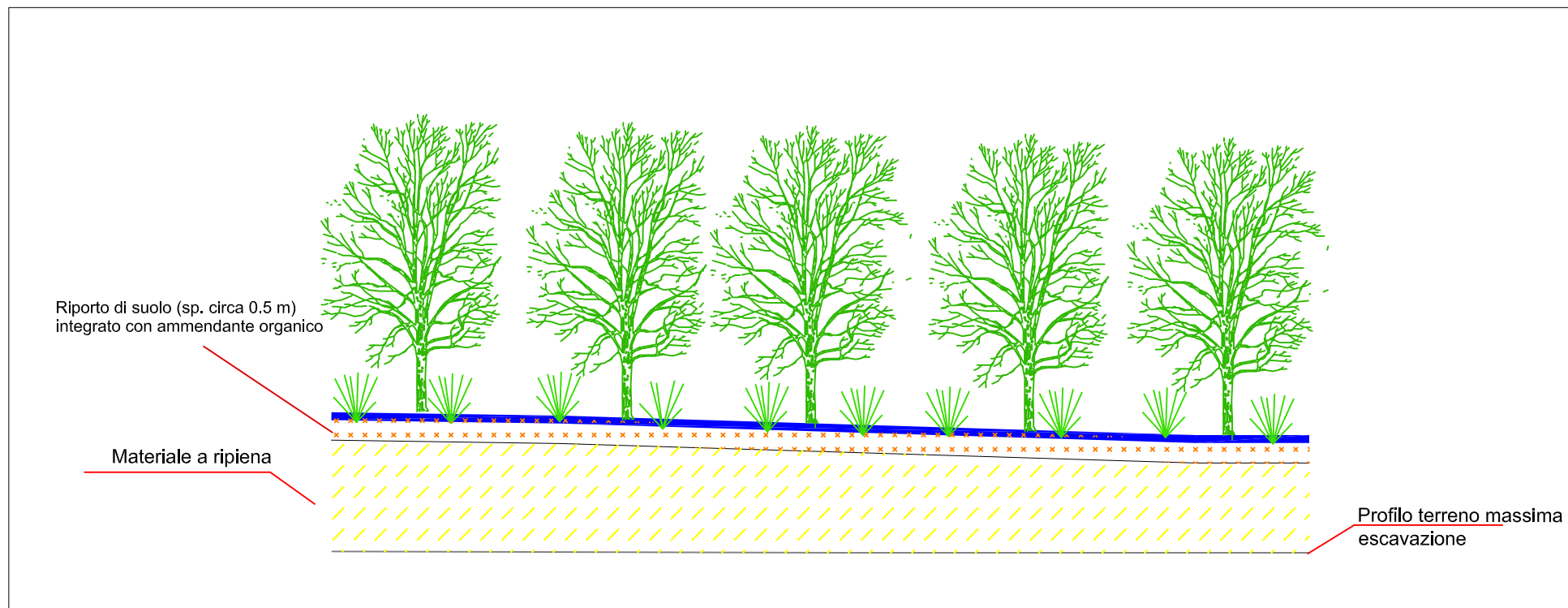
Progetto in variante



- Area a ripiena: inerbimento e piantumazione di essenze arboree ed arbustive per riconduzione ad uso boschivo (sesto impianto 4x4) ml



- Bosco esistente



Autore M 41

D					
C					
B					
A	EMMISSIONE	FEBBRAIO 2015	M.S.CHEGGI	F.RICCI	A.M.BALDI
Rev.	Descrizione	Data	Redatto	Verificato	Approvato
COMMITTENTE : ITALCAVE S.r.l. - SS 439 km 116 - 56045 Pomarance (PI) -					Commessa n° J500
LOCALITA': VAL DI MERSE - Comune di Monteriggioni					
INDAGINE: VARIANTE AL PROGETTO DI RIPRISTINO DELLA CAVA DI BRECCIA " VAL DI MERSE"					
OGGETTO: PROPOSTA DI VARIANTE					
TAVOLA: SEZIONI DEL RIPRISTINO FINALE (F-F', G-G')					FORMATO A1
4	5	7	8	S	G
G	G	5	3	A	Feb. 2015
nome file : 4578SGG53A.dwg					
PRECISIONE:			UNITA'	SCALA	
Distanze:			dm	m	
Quote:			dm	1:1.000	
Profondità:			dm		
				DATA	CONTROLLO QUALITA'
STUDIO DI GEOLOGIA E GEOFISICA S.r.l. STRADA MASSETANA ROMANA, 56 - SIENA - ITALY - Tel. +39 0577 49276 - Fax +39 0577 287254 - e-mail: info@egg.it					